











ÚZEMNÍ STUDIE PRO PLOCHU BI-Z5 "MALOSTRANSKÁ - SEVER"






4. NÁVRH DOPRAVNÍ INFRASTRUKTURY

MĚŘÍTKO 1 : 1 000

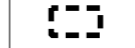

LEGENDA:

-  VYMEZENÍ ŘEŠENÉ PLOCHY
- LEGENDA STÁVAJÍCÍ DOPRAVNÍ INFRASTRUKTURY:**
 -  KOMUNIKACE A DOPRAVNÍ PLOCHY
 -  KOMUNIKACE A DOPRAVNÍ PLOCHY
- LEGENDA NAVRŽENÉ DOPRAVNÍ INFRASTRUKTURY:**
 -  KOMUNIKACE OBSLUŽNÉ A DOPRAVNÍ PLOCHY
 -  KOMUNIKACE ÚČELOVÉ
 -  KOMUNIKACE OSTATNÍ - POLNÍ CESTY (PROVOZNĚ ZPEVNĚNÉ)
 -  PLOCHY ZELENĚ V PROSTORECH KOMUNIKACÍ
- LEGENDA NAVRŽENÝCH POZEMKŮ A PLOCH:**
 -  1 POZEMKY PRO VÝSTAVBU RODINNÝCH DOMŮ
 -  Z1 POZEMKY ZAHRAD
 -  VP1 POZEMKY VEŘEJNÝCH PROSTRANSTVÍ (dle §7 odst. 2 vyhl. 501/2006 Sb.)

HRANICE, ULIČNÍ A STAVEBNÍ ČÁRY:

-  HRANICE ZASTAVĚNÉHO ÚZEMÍ DLE PLATNÉHO ÚP
-  ULIČNÍ ČÁRA
-  STAVEBNÍ ČÁRA
-  NAVRŽENÁ HRANICE STAVEBNÍCH POZEMKŮ (IDEOVÝ NÁVRH)
-  NAVRŽENÁ HRANICE POZEMKŮ VEŘEJNÝCH PROSTRANSTVÍ

OSTATNÍ DOPLŇUJÍCÍ JEVY:

-  STAVBY, KTERÉ NEJSOU SOUČÁSTÍ KATASTRÁLNÍ MAPY (ORIENTAČNÍ ZÁKRES)
-  NAVRŽENÁ VÝMĚRA STAVEBNÍHO POZEMKU NEBO POZEMKU VEŘEJNÉHO PROSTRANSTVÍ (dle §7 odst. 2 vyhl. 501/2006 Sb.)



VÝMĚRA ŘEŠENÉHO ÚZEMÍ: 5,768 ha
 MINIMÁLNÍ VÝMĚRA POZEMKŮ VEŘEJNÉHO PROSTRANSTVÍ
 (dle ÚP / dle § 7 odst. 2 vyhl. 501/2006 Sb.): > 2000 m² / 2 884 m²
 NAVRŽENÁ VÝMĚRA VEŘEJNÉHO PROSTRANSTVÍ: 2945 m²
 ÚDAJE Z KATASTRU NEMOVITOSTÍ K 02/2023
 PODKLADOVÁ DATA (c) ČESKÝ ÚŘAD ZEMĚMĚŘICKÝ A KATASTRÁLNÍ

PROJEKTOVÁ ČINNOST, URBANISMUS, ÚZEMNÍ PLÁNOVÁNÍ, EKOLOGIE, GIS

URBANISTICKÉ STŘEDISKO OSTRAVA, s.r.o.
 OSTRAVA s.r.o., Spartakovců 3, Ostrava-Poruba, 70800 tel: 596 939 530, 596 939 531

ZODP.PROJEKTANT: ING.ARCH.VLADIMÍRA FUSKOVÁ	
ZPRACOVATEL: ING. VÁCLAV ŠKVAJN	
OBJEDNATEL: OBEC ŠENOV U NOVÉHO JIČINA	DATUM: PROSINEC 2023

