












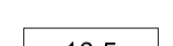







STAV A LIMITY VYUŽITÍ ÚZEMÍ


-  řešené území
-  hranice obce
-  katastrální mapa
-  vrstevnice
-  vodní tok, příkop, strouha
-  bezpečnostní pásmo sondy plynu a VTL plynovodu
-  radioreléová trasa
-  ochranné pásmo pozemků určených k plnění funkce lesa

HLAVNÍ ZÁSADY VYUŽITÍ ÚZEMÍ

-  plochy bydlení individuální
-  plochy veřejných prostranství pro komunikace, inž. sítě a dopravní zeleň
-  plochy veřejných prostranství pro zeleň a zasakování
-  uliční čára - hranice veřejných prostranství
-  stavební čára volná
-  kóty veřejných prostranství v metrech
-  kóty stavební čáry volné

SMĚRNÉ A BILANČNÍ ÚDAJE

-  1060 doporučené dělení pozemků / výměra
-  8 orientační umístění domu, číslo stavební parcely
-  možnost výstavby RD mimo hranici řešeného území
-  plochy veřejných prostranství mimo hranici řešeného území



Územní studie "Kopečná", Rybí		výkres č. 01
výkres:	HLAVNÍ VÝKRES	měřítko 1:1000
objednatel:	Obec Rybí, č.pop. 380, 742 65 Rybí	formát 3xA4
projektant:	Ing.arch.Kateřina Buschová, ČKA 3017	datum 11 / 2022