






















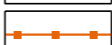



LEGENDA:

-  KATASTRÁLNÍ HRANICE
-  HRANICE MĚSTSKÉ PAMÁTKOVÉ REZERVACE (MPR) = HRANICE ŘEŠENÉHO ÚZEMÍ
-  OCHRANNÉ PÁSMO MPR

-  PLOCHY SMÍŠENÉ OBYTNÉ V CENTRU MĚSTA V HISTORICKÉM JÁDRU - STAV / NÁVRH (VIZ POZN.)
-  PLOCHY SMÍŠENÉ V CENTRU - STAV / NÁVRH (VIZ POZN.)
-  PLOCHY OBČANSKÉHO VYBAVENÍ
-  VÝZNAMNÉ OBJEKTY OBČANSKÉHO VYBAVENÍ VEŘEJNÉ INFRASTRUKTURY (SPRÁVNÍ, KULT., ŠKOLSKÁ AJ. ZAŘÍZENÍ) / VELKÉ KOMERČNÍ OBJEKTY (OBCHODNÍ ZAŘÍZENÍ, BANKY, HOTELY)
-  PLOCHY TĚLOVÝCHOVNÝCH A SPORTOVNÍCH ZAŘÍZENÍ
-  PLOCHY BYDLENÍ HROMADNÉHO - V BYTOVÝCH DOMECH
-  PLOCHY VÝROBY A SKLADOVÁNÍ - DROBNÁ A ŘEMESLNÁ VÝROBA
-  PLOCHY ZELENĚ - NA VEŘEJNÝCH PROSTRANSTVÍCH
-  VODNÍ PLOCHY A TOKY
-  PLOCHA URČENÁ ÚZEMNÍM PLÁNEM K PŘESTAVBĚ JAKO PLOCHA P2
-  VÝZNAMNÁ DOMINANTA
-  SBĚRNÉ MÍSTNÍ KOMUNIKACE FUNKČNÍ SKUPINY B (SILNICE S VYZNAČENÍM KATEGORIE)
-  OBSLUŽNÉ MÍSTNÍ KOMUNIKACE FUNKČNÍ SKUPINY C
-  DOPRAVNĚ ZKLIDNĚNÉ KOMUNIKACE A PLOCHY FUNKČNÍ SKUPINY D
-  DŮLEŽITÉ DOPRAVNÍ UZLY - OKRUŽNÍ KŘÍŽOVATKY
-  ŽELEZNIČNÍ STANICE
-  PLOCHY AUTOMOBILOVÉ DOPRAVY - (AN - AUTOBUSOVÉ NÁDRAŽÍ, P - PARKOVIŠTĚ PRO POTŘEBY CENTRA, ČS - ČERPACÍ STANICE PHM)
-  AUTOBUSOVÉ ZASTÁVKY
-  PLOCHY URČENÉ REGULAČNÍM PLÁNEM PRO HROMADNÉ GARÁŽE
-  ÚZEMÍ S VHODNÝM UMÍSTĚNÍM HROMADNÝCH GARÁŽÍ PRO POTŘEBU CENTRA (DOPORUČENA ZÁSADNÍ PŘESTAVBA ÚZEMÍ)
-  HLAVNÍ CYKLISTICKÉ TRASY
-  HLAVNÍ PĚŠÍ TRASY

POZN.:

- VE VÝKRESU JSOU ZAKRESLENY POUZE VĚTŠÍ NAVRHOVANÉ PLOCHY SMÍŠENÉ OBYTNÉ V CENTRU MĚSTA V HISTORICKÉM JÁDRU
- NAVRHOVANÉ PLOCHY SMÍŠENÉ V CENTRU JSOU PŘEVZATY ZE ZPRACOVANÝCH ÚZEMNÍCH STUDIÍ

NÁZEV ZAKÁZKY: REGULAČNÍ PLÁN MĚSTSKÉ PAMÁTKOVÉ REZERVACE NOVÝ JIČÍN		MĚŘÍTKO: 1:5000	
NÁZEV VÝKRESU: ŠIRŠÍ VZTAHY		Č.VÝKRESU: II.B.2	
 <p>ING.ARCH. JOSEF STARÝ ING.ARCH. EVA STARÁ Ateliér 2 HRABINSKÁ 10 737 01 ČESKÝ TĚŠÍN mob: 725 221 677 e-mail: atelier.s2@volny.cz, www.ateliers2.cz URBANISMUS ARCHITEKTURA DESIGN</p>	STUPEŇ / ČÁST DOKUMENTACE: II. ODŮVODNĚNÍ REGULAČNÍHO PLÁNU		
	OBJEDNATEL: MĚSTO NOVÝ JIČÍN		
	PROJEKTANT: ING. ARCH. J. STARÝ, ING. ARCH. E. STARÁ		
	ZODPOVĚDNÝ PROJEKTANT: ING. ARCH. JOSEF STARÝ	DATUM: 1 / 2020	