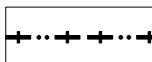


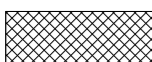



ZMĚNA Č. 1 ÚZEMNÍHO PLÁNU MOŘKOV


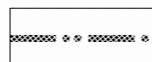





A.1 ZÁKLADNÍ ČLENĚNÍ ÚZEMÍ

1 : 5 000

LEGENDA ZMĚNY Č. 1

	HRANICE ZASTAVĚNÉHO ÚZEMÍ K 1. 8. 2017
	ZASTAVĚNÉ ÚZEMÍ K 1. 8. 2017
	HRANICE ZASTAVITELNÝCH PLOCH S OZNAČENÍM DLE TEXTOVÉ ČÁSTI
	PLOCHY, KDE JE EVIDOVÁNA ÚZEMNÍ STUDIE
	RUŠENÉ JEVI

LEGENDA ÚP MOŘKOV

	HRANICE KRAJE
	HRANICE OBCE
	HRANICE ZASTAVĚNÉHO ÚZEMÍ K 1. 10. 2011
	ZASTAVĚNÉ ÚZEMÍ K 1. 10. 2011
	HRANICE ZASTAVITELNÝCH PLOCH S OZNAČENÍM DLE TEXTOVÉ ČÁSTI
	HRANICE PŘESTAVBOVÝCH PLOCH S OZNAČENÍM DLE TEXTOVÉ ČÁSTI
	PLOCHY, KDE ZMĚNY PROVĚŘÍ ÚZEMNÍ STUDIE



PROJEKTOVÁ ČINNOST, URBANISMUS, ÚZEMNÍ PLÁNOVÁNÍ, EKOLOGIE, GIS

URBANISTICKÉ STŘEDISKO OSTRAVA, s.r.o.

Spartakovců 3, Ostrava-Poruba, 70800

tel: 596 939 530, 596 939 531

ZODP.PROJEKTANT : ING. ARCH. VLADIMÍRA FUSKOVÁ

ZAK. ČÍSLO : U - 281

ZPRACOVATEL : ING. ARCH. VLADIMÍRA FUSKOVÁ, MARCELA VOZÁRIKOVÁ

OBJEDNATEL : OBEC MOŘKOV

DATUM : ČERVEN 2018