








ÚZEMNÍ STUDIE LOKALITA "LÁNOVÉ" V k.ú. MOŘKOV

3. NÁVRH DOPRAVNÍ OBSLUHY POZEMKŮ

1 : 1 000

LEGENDA :

-  VYMEZENÍ ŘEŠENÉ PLOCHY
-  NAVRŽENÉ HRANICE STAVEBNÍCH POZEMKŮ
-  NAVRŽENÉ POZEMKY VEŘEJNÝCH PROSTRANSTVÍ
-  POZEMKY STÁVAJÍCÍCH KOMUNIKACÍ
-  NAVRŽENÉ POZEMKY PRO MÍSTNÍ KOMUNIKACE OBSLUŽNÉ
-  STAVEBNÍ ČÁRA (MINIMÁLNÍ ODSTUP STAVEB OD OSY KOMUNIKACE - 10m)
-  POŘADOVÉ ČÍSLO STAVEBNÍHO POZEMKU

V SOULADU S ODS. 2 § 7 VYHLÁŠKY 501/2011 Sb. JE NAVRŽENO VEŘEJNÉ PROSTRANSTVÍ O ROZLOZE 1 946 m² (BEZ POZEMKŮ NAVRŽENÝCH KOMUNIKACÍ)

