





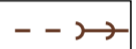

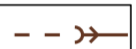






















ÚZEMNÍ STUDIE NOVÝ JIČÍN - LOUČKA LOKALITA "ZA HUMNY" ÚPRAVA č.3

VÝKRES TECHNICKÉ INFRASTRUKTURY LOKALITA 2

LEGENDA:

	HRANICE ŘEŠENÉHO ÚZEMÍ	
STAV	NÁVRH	
		VODOVOD
		KANALIZACE JEDNOTNÁ
		KANALIZACE SPLAŠKOVÁ
		KANALIZACE DEŠŤOVÁ
		STŘEDOTLAKÝ PLYNOVOD
		NÍZKOTLAKÝ PLYNOVOD
		KABELOVÉ VEDENÍ VN 22kV
		DISTRIBUČNÍ TRAFOSTANICE 22/0,4kV
		VENKOVNÍ ROZVODY NN 0,4kV
		KABELOVÉ ROZVODY NN 0,4kV
		ROZVODY VEŘEJNÉHO OSVĚTLENÍ
		VEDENÍ MÍSTNÍ TELEKOMUNIKAČNÍ SÍTĚ
		HRANICE ZÁPLAVOVÉHO ÚZEMÍ PŘI Q 100
		HRANICE ZÁPLAVOVÉHO ÚZEMÍ PŘI Q 20 (AKTIVNÍ ZÓNA)

POZN.: ŽLTÉ VYZNAČENÉ PLOCHY JSOU ZASTAVITELNÉ PLOCHY RODINNÝCH DOMŮ A OBČANSKÉHO VYBAVENÍ S ORIENTAČNÍM VYZNAČENÍM PARCEL A JEDNOTLIVÝCH DOMŮ
ROZVODY JEDNOTLIVÝCH INŽENÝRSKÝCH SÍTÍ A OZNAČENÍ JEJICH DIMENZÍ JE VE SHODNÉ BARVĚ

NÁZEV ZAKÁZKY: ÚZEMNÍ STUDIE - NOVÝ JIČÍN-LOUČKA LOKALITA "ZA HUMNY" - ÚPRAVA č. 3		č. VÝKR. 3b
 ING. ARCH. JOSEF STARÝ ING. ARCH. EVA STARÁ HRABINSKÁ 10 737 01, ČESKÝ TĚŠÍN ☎ 558 737 755	NÁZEV VÝKRESU: VÝKRES TECHNICKÉ INFRASTRUKTURY - LOKALITA 2	MĚŘITKO: 1:1000
	OBJEDNATEL: MĚSTO NOVÝ JIČÍN	PROJEKTANT: ING. ARCH. JOSEF STARÝ

