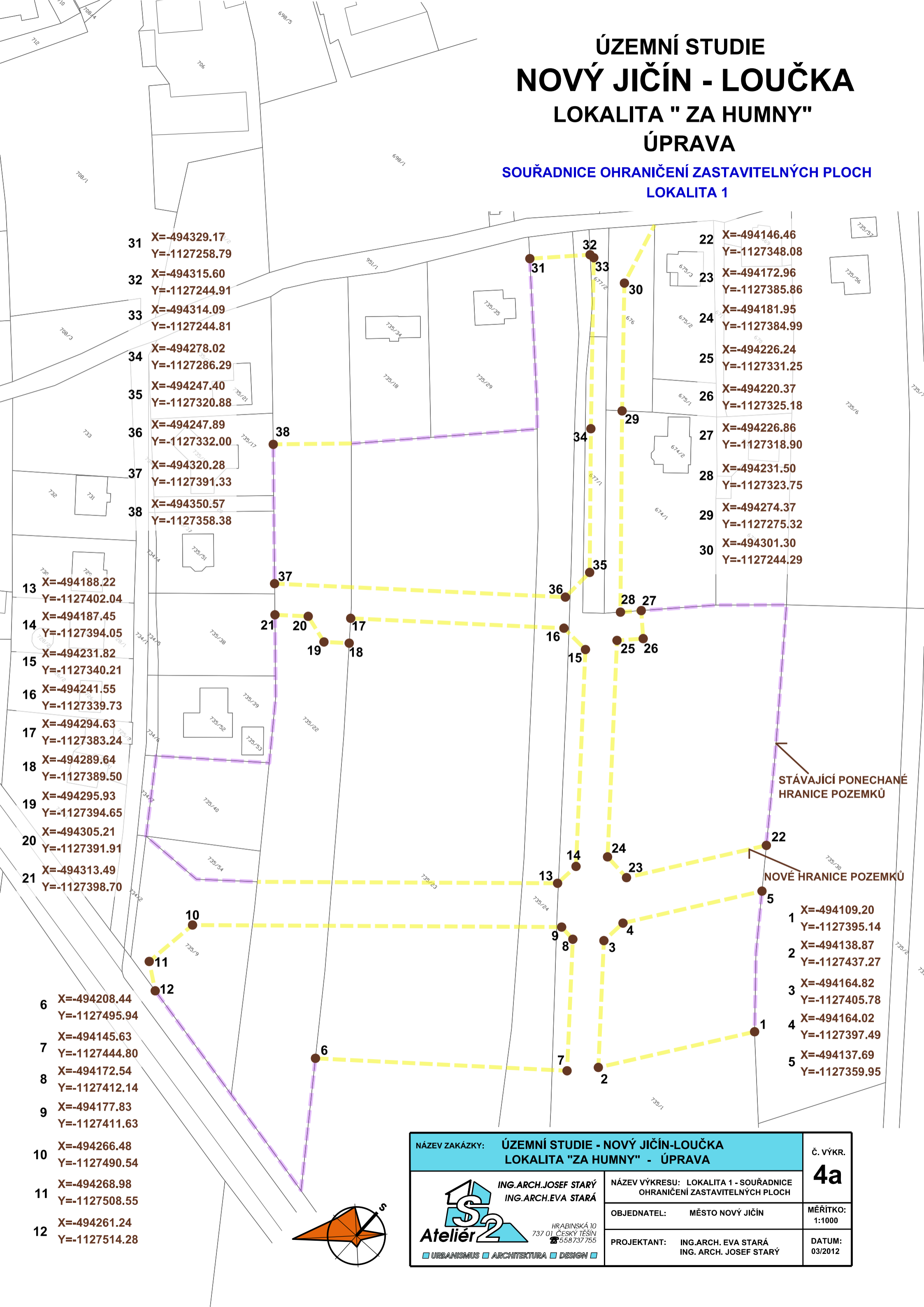


ÚZEMNÍ STUDIE NOVÝ JIČÍN - LOUČKA LOKALITA "ZA HUMNY" ÚPRAVA

SOUŘADNICE OHRANIČENÍ ZASTAVITELNÝCH PLOCH
LOKALITA 1



- 31 X=-494329.17
Y=-1127258.79
- 32 X=-494315.60
Y=-1127244.91
- 33 X=-494314.09
Y=-1127244.81
- 34 X=-494278.02
Y=-1127286.29
- 35 X=-494247.40
Y=-1127320.88
- 36 X=-494247.89
Y=-1127332.00
- 37 X=-494320.28
Y=-1127391.33
- 38 X=-494350.57
Y=-1127358.38

- 22 X=-494146.46
Y=-1127348.08
- 23 X=-494172.96
Y=-1127385.86
- 24 X=-494181.95
Y=-1127384.99
- 25 X=-494226.24
Y=-1127331.25
- 26 X=-494220.37
Y=-1127325.18
- 27 X=-494226.86
Y=-1127318.90
- 28 X=-494231.50
Y=-1127323.75
- 29 X=-494274.37
Y=-1127275.32
- 30 X=-494301.30
Y=-1127244.29

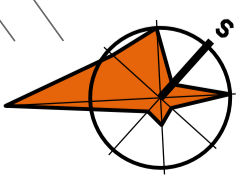
- 13 X=-494188.22
Y=-1127402.04
- 14 X=-494187.45
Y=-1127394.05
- 15 X=-494231.82
Y=-1127340.21
- 16 X=-494241.55
Y=-1127339.73
- 17 X=-494294.63
Y=-1127383.24
- 18 X=-494289.64
Y=-1127389.50
- 19 X=-494295.93
Y=-1127394.65
- 20 X=-494305.21
Y=-1127391.91
- 21 X=-494313.49
Y=-1127398.70


STÁVAJÍCÍ PONECHANÉ
HRANICE POZEMKŮ

NOVÉ HRANICE POZEMKŮ

- 1 X=-494109.20
Y=-1127395.14
- 2 X=-494138.87
Y=-1127437.27
- 3 X=-494164.82
Y=-1127405.78
- 4 X=-494164.02
Y=-1127397.49
- 5 X=-494137.69
Y=-1127359.95

- 6 X=-494208.44
Y=-1127495.94
- 7 X=-494145.63
Y=-1127444.80
- 8 X=-494172.54
Y=-1127412.14
- 9 X=-494177.83
Y=-1127411.63
- 10 X=-494266.48
Y=-1127490.54
- 11 X=-494268.98
Y=-1127508.55
- 12 X=-494261.24
Y=-1127514.28



NÁZEV ZAKÁZKY: ÚZEMNÍ STUDIE - NOVÝ JIČÍN-LOUČKA LOKALITA "ZA HUMNY" - ÚPRAVA		č. VÝKR. 4a
 ING.ARCH.JOSEF STARÝ ING.ARCH.EVA STARÁ HRABINSKÁ 10 737 01 ČESKÝ TEŠÍN ☎ 568 737 755	NÁZEV VÝKRESU: LOKALITA 1 - SOUŘADNICE OHRANIČENÍ ZASTAVITELNÝCH PLOCH	MĚŘÍTKO: 1:1000
	OBJEDNATEL: MĚSTO NOVÝ JIČÍN	DATUM: 03/2012
PROJEKTANT: ING.ARCH. EVA STARÁ ING. ARCH. JOSEF STARÝ		