



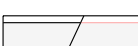









PROSTOR PRO ÚPRAVU  
ODVODŇOVACÍHO PŘÍKOPU

# ÚZEMNÍ STUDIE SEDLNICE - ÚS 3 "NA PANSKÉM"

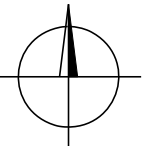
## 5. NÁVRH ZÁSOBOVÁNÍ VODOU A LIKVIDACE ODPADNÍCH VOD

1 : 1 000

### LEGENDA:

-  VYMEZENÍ ŘEŠENÉHO ÚZEMÍ STUDIE ÚS 3
-  HRANICE STAVEBNÍCH POZEMKŮ
-  STÁVAJÍCÍ KOMUNIKACE / NAVRŽENÉ KOMUNIKACE A CHODNÍKY
-  POZEMKY URČENÉ PRO VÝSTAVBU RODINNÝCH DOMŮ V ŘEŠENÉM ÚZEMÍ
-  PLOCHY ZELENĚ V PROSTORECH KOMUNIKACÍ
-  STÁVAJÍCÍ ZÁSOBOVACÍ ŘAD PITNÉ VODY
-  PŘELOŽKA ZÁSOBOVACÍHO ŘADU PITNÉ VODY
-  ZASOBOVACÍ ŘAD PITNÉ VODY PRO STUDII US 3
-  TLAKOVÁ KANALIZACE SPLAŠKOVÁ
-  KANALIZACE DEŠŤOVÁ
-  ZRUŠENÍ JEVU
-  POŘADOVÉ ČÍSLO STAVEBNÍHO POZEMKU

VÝMĚRA ZASTAVITELNÉ PLOCHY ÚS3: 1,887 ha



PROJEKTOVÁ ČINNOST, URBANISMUS, ÚZEMNÍ PLÁNOVÁNÍ, EKOLOGIE, GIS  
**URBANISTICKÉ STŘEDISKO OSTRAVA, s.r.o.**  
Spartakovců 3, Ostrava-Poruba, 70800 tel: 596 939 530, 596 939 531

ZODP.PROJEKTANT :	ING.ARCH.PETR GAJDUŠEK	
ZPRACOVATEL :	ING.ARCH.PETR GAJDUŠEK, ING. V. ŠKVAIN	
OBJEDNATEL :	OBEC SEDLNICE	DATUM : ZÁŘÍ 2016