

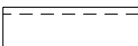





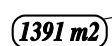



ÚZEMNÍ STUDIE SEDLNICE - ÚS 3 "NA PANSKÉM"

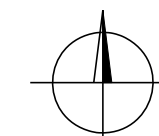
3. HLAVNÍ VÝKRES

1 : 1 000

LEGENDA:

-  VYMEZENÍ ŘEŠENÉHO ÚZEMÍ STUDIE ÚS 3
-  HRANICE STAVEBNÍCH POZEMKŮ
-  STÁVAJÍCÍ KOMUNIKACE A PLOCHY
-  NAVRŽENÉ MÍSTNÍ KOMUNIKACE OBSLUŽNÉ
-  POZEMKY URČENÉ PRO VÝSTAVBU RODINNÝCH DOMŮ
-  ZASTAVITELNÉ ČÁSTI POZEMKŮ URČENÝCH PRO VÝSTAVBU RODINNÝCH DOMŮ
-  POZEMKY PRO REALIZACI KOMUNIKACÍ A DOPROVODNÉ ZELENĚ
-  PRVKY OMEZUJÍCÍ VÝSTAVBU V ŘEŠENÉM ÚZEMÍ
 - ULIČNÍ ČÁRA
 - MINIMÁLNÍ ODSTUP BUDOVY OD HRANICE POZEMKU
 - SILNIČNÍ OCHRANNÉ PÁSMO
 - BEZPEČNOSTNÍ PÁSMO VTL PLYNOVODU
- 5** POŘADOVÉ ČÍSLO STAVEBNÍHO POZEMKU
-  NAVRŽENÁ VÝMĚRA STAVEBNÍHO POZEMKU
 PROCENTO ZASTAVĚNÍ DLE PLATNÉHO ÚP SEDLNICE
 A NEJVYŠŠÍ PŘÍPUSTNÁ INTENZITA VYUŽITÍ POZEMKŮ

VÝMĚRA ZASTAVITELNÉ PLOCHY ÚS3: 1,887 ha



PROJEKTOVÁ ČINNOST, URBANISMUS, ÚZEMNÍ PLÁNOVÁNÍ, EKOLOGIE, GIS

URBANISTICKÉ STŘEDISKO OSTRAVA, s.r.o.

Spartakovců 3, Ostrava-Poruba, 70800

tel: 596 939 530, 596 939 531

ZODP.PROJEKTANT :	ING.ARCH.PETR GAJDUŠEK	
ZPRACOVATEL :	ING.ARCH.PETR GAJDUŠEK, ING. V. ŠKVAIN	
OBJEDNATEL :	OBEC SEDLNICE	DATUM : ZÁŘÍ 2016

