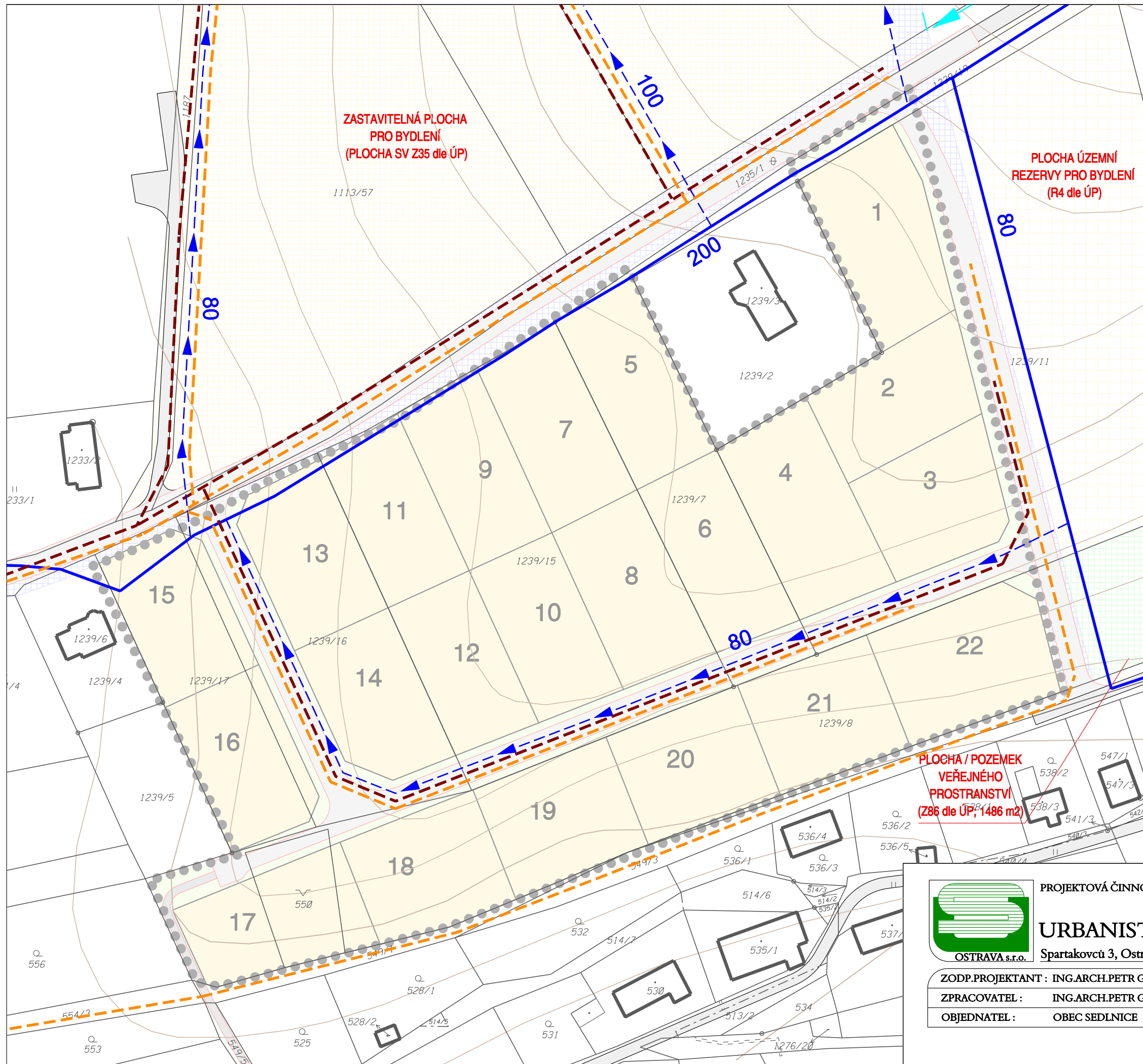


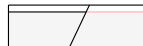













ÚZEMNÍ STUDIE SEDLNICE -
 ÚS 2 "ZA KOVÁRNOU" 1 : 1 000

5. NÁVRH ZÁSOBOVÁNÍ VODOU
 A LIKVIDACE ODPADNÍCH VOD

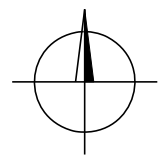


-  VYMEZENÍ ŘEŠENÉHO ÚZEMÍ STUDIE ÚS 2
-  HRANICE STAVEBNÍCH POZEMKŮ
-  STÁVAJÍCÍ KOMUNIKACE / NAVRŽENÉ KOMUNIKACE
-  POZEMKY URČENÉ PRO VÝSTAVBU RODINNÝCH DOMŮ V ŘEŠENÉM ÚZEMÍ
-  PLOCHY ZELENÉ V PROSTORECH KOMUNIKACÍ
-  POZEMKY VEŘEJNÝCH PROSTRANSTVÍ DLE PLATNÉHO ÚP SEDLNICE
-  ZASTAVITELNÁ PLOCHA "SV" DLE PLATNÉHO ÚP SEDLNICE
-  ZASTAVITELNÁ PLOCHA "PV" DLE PLATNÉHO ÚP SEDLNICE
-  PLOCHA ÚZEMNÍ REZERVY PRO BYDLENÍ DLE PLATNÉHO ÚP SEDLNICE
-  NAVRŽENÝ ZÁSOBOVACÍ ŘÁD PITNÉ VODY PRO BARTOŠOVICE
-  STÁVAJÍCÍ ZÁSOBOVACÍ ŘÁD PITNÉ VODY
-  NAVRŽENÝ ZÁSOBOVACÍ ŘÁD PITNÉ VODY PRO STUDII ÚS 2
-  NAVRŽENÁ TLAKOVÁ KANALIZACE SPLAŠKOVÁ
-  NAVRŽENÁ KANALIZACE DEŠŤOVÁ

2 POŘADOVÉ ČÍSLO STAVEBNÍHO POZEMKU

PLOCHA / POZEMEK VEŘEJNÉHO PROSTRANSTVÍ (Z86 dle ÚP, 1486 m²)

VÝMĚRA ZASTAVITELNÉ PLOCHY ÚS2: 2,93 ha



PROJEKTOVÁ ČINNOST, URBANISMUS, ÚZEMNÍ PLÁNOVÁNÍ, EKOLOGIE, GIS
URBANISTICKÉ STŘEDISKO OSTRAVA, s.r.o.
 Spartakovců 3, Ostrava-Poruba, 70800 tel: 596 939 530, 596 939 531

ZODP.PROJEKTANT :	ING.ARCH.PETR GAJDUŠEK	
ZPRACOVATEL :	ING.ARCH.PETR GAJDUŠEK, ING. V. ŠKVAIN	
OBJEDNATEL :	OBEC SEDLNICE	DATUM : ZÁŘÍ 2016